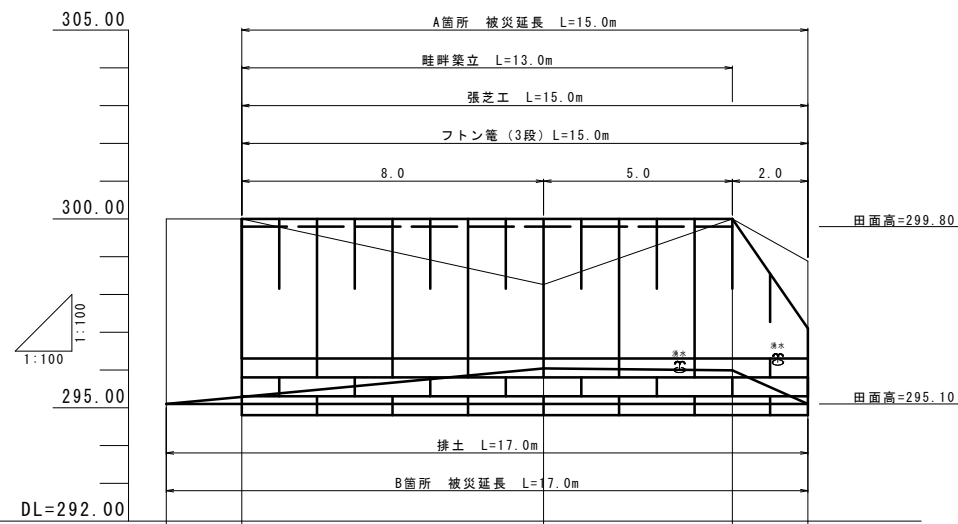
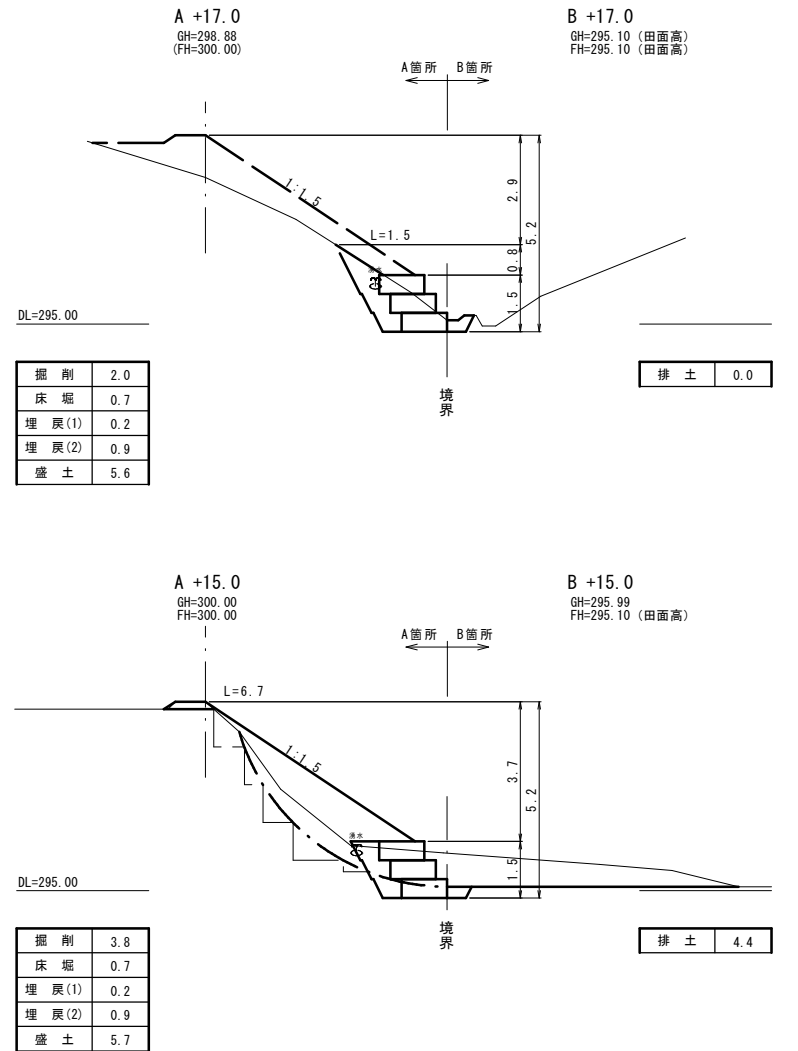
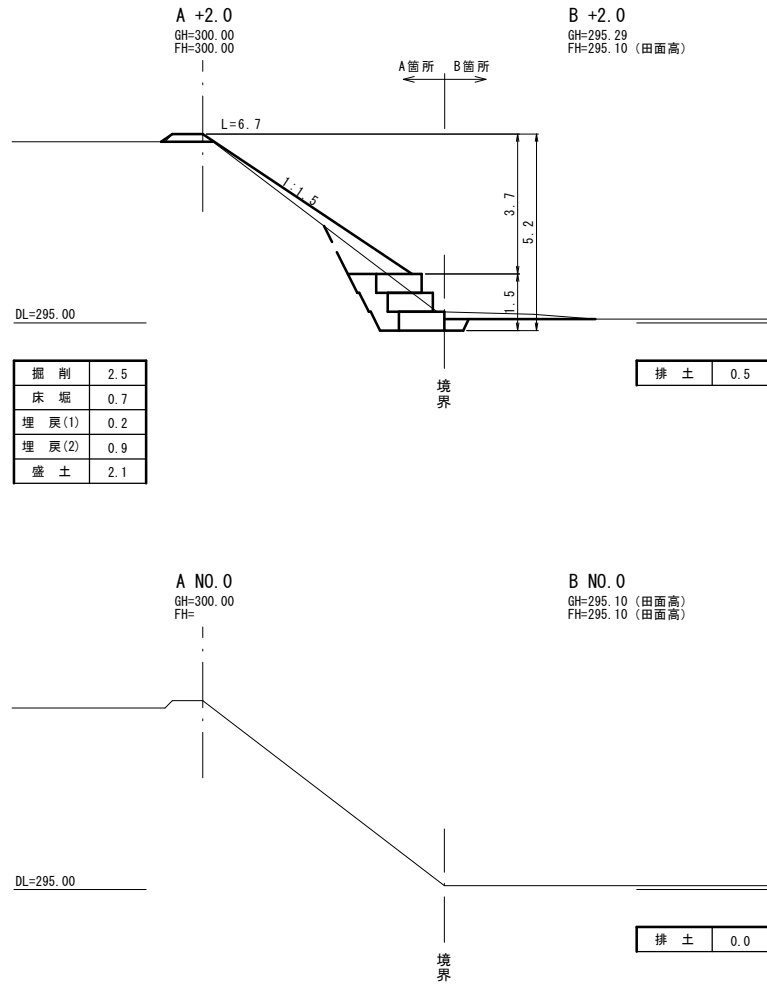


縦断図
S=1:100



勾配	LEVEL L=13.0				
切盛高	0.00	1.74	0.00		
計画高	300.00	300.00	300.00	300.00	(300.00)
地盤高	300.00	300.00	298.26	300.00	298.88
追加距離	0.00	2.00	10.00	15.00	17.00
点間距離	0.00	2.00	8.00	5.00	2.00
測点	No.0	+2.0	+10.0	+15.0	+17.0



工事名	令和 6 年 1 1 月 1 日 ~ 1 1 月 2 日豪雨災害				
図面名	惣守農地 (田)				
作成年月日	令和 年 月 日				
縮尺	図示	図面番号	1	/	2
会社名	広島県土地改良事業団体連合会				
事業主体	広島県三次市				